

Podmienky pri výbere predmetu

Športové aktivity I./ III./ V. - TURISTIKA

BLOKOVÁ VÝUČBA

Vyučujúci:

Mgr. Dávid Kaško, PhD., Mgr. Ladislav Kručanica, PhD.

Kontakt:

david.kasko@upjs.sk, ladislav.krucanica@upjs.sk

1. **Cieľ predmetu** je podporiť zdravie a fyzickú kondíciu a súčasne poskytnúť študentom priestor na zmysluplné trávenie voľného času.
2. **Podmienky prihlasovania:** Študent si musí v AIS 2 najskôr zaregistrovať športové aktivity. Ďalším krokom je zapísať si predmet Blokovaná výučba v rozvrhu. Následne sa prihlásite na jednotlivé termíny cez : **Prihlasovanie na skúšky**. Rezervácie sa uzatvárajú o 12:00 deň pred turistikou.
3. **Podmienky účasti:** Nutné vybavenie:
 - o vhodná obuv (tenisky sú nevhodná obuv),
 - o veci proti dažďu (pršiplášť), náhradné oblečenie v nepremokavom obale,
 - o základná lekárnička,
 - o peniaze,
 - o preukaz poistenca
 - o dostatok vody, dostatok jedla

Trasy sa môžu meniť na základe počasia a zákazov pohybu v lese. Trasa sa potvrdí emailom rezervovaným študentom na ich študentský email večer pred turistikou

4. **Podmienky absolvovania:** Na splnenie podmienok blokovej výučby Turistiky je potrebné absolvovať **3 výjazdy**.
5. **Doplňujúce informácie:** Na miesto určenia a z miesta cieľa sa študent prepravuje navlastné náklady.

Minimálny počet na realizáciu výučby je 10 študentov. Ak je menej študentov, hodina sa neuskutoční (sleduj svoj študentský email)

V prípade predpovede zlého počasia (sleduj svoj študentský email) sa výjazd večer predaným dňom môže zrušiť.

UPJŠ nezodpovedá za nepreberá zodpovednosť a poplatky v prípade úrazu. Odporúčame mať uzatvorené turistické poistenie na daný deň.

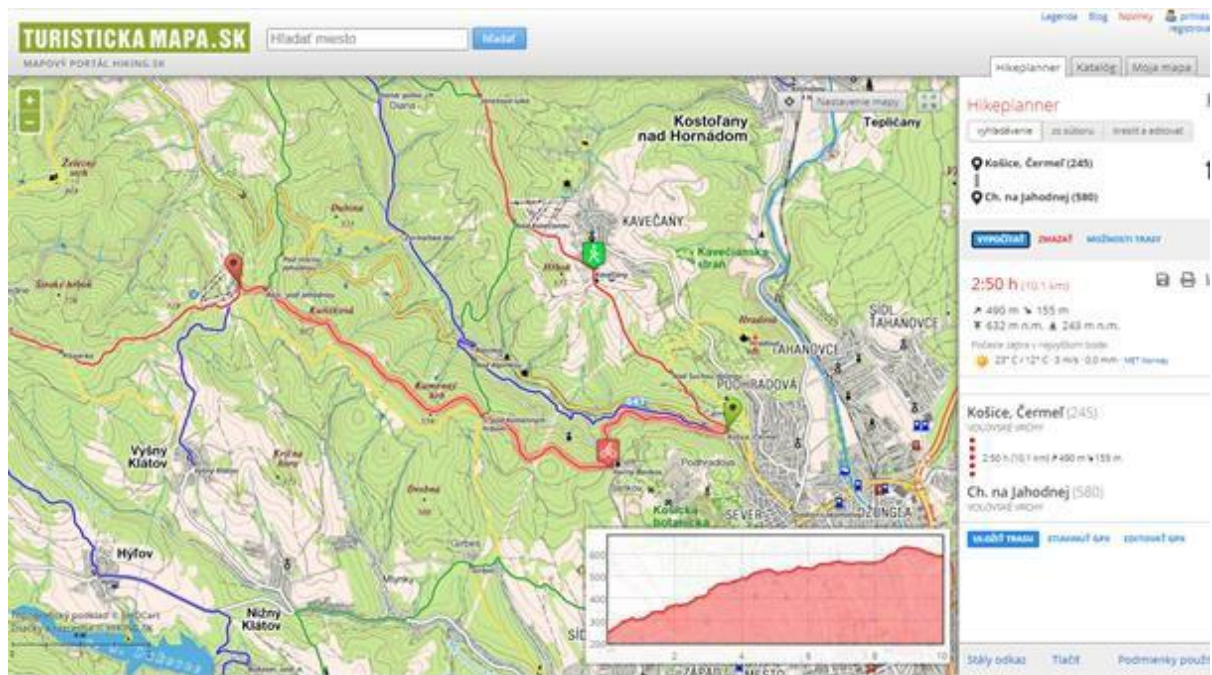
Plánované trasy:

Trasa č.1 - 1.10. 2021

Náročnosť: stredne náročná

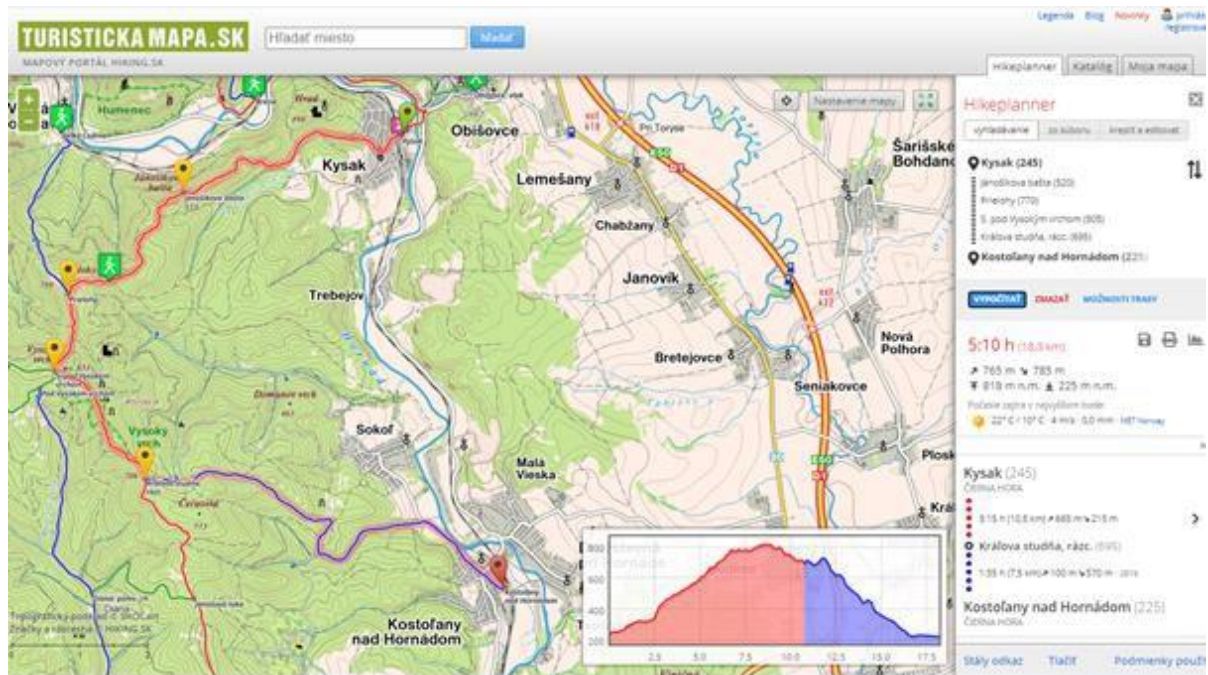
Miesto stretnutia - štart: Čermel' –

BaránokKoniec: Jahodná



Trasa č.2 - 8.10. 2021

Náročnosť: Náročná
Miesto stretnutia : Vlaková stanica - Košice
(vestibul)Začiatok: Kysak
Koniec: Kostofany nad Hornádom



Trasa č. 3 - 15.10. 2021

Miesto stretnutia: Autobusová stanica Košice

Začiatok: Vyšný Klatov

Cez: Jahodná

Koniec: Košice Čermel' - Baránok

The screenshot shows the website **TURISTICKÁ MAPA.SK** with a search bar and navigation options. The main map area displays a topographic map with a red route starting at **Vyšný Klatov** and ending at **Košice Čermel' - Baránok**. The route passes through **Kostolany nad Hornádóm** and **Kavečany**. A sidebar on the right titled **Hikeplanner** shows the following details:

- vyhadavanie: zo súboru | kresliť a editovať
- Start: Vyšný Klatov (490)
- End: Košice, Čermel' (245)
- Buttons: **VOPOČÍTAŤ**, **ZMAZAŤ**, **MOŽNOSTI TRASY**
- Route Summary: **3:40 h (13.9 km)**
- Statistics: \uparrow 315 m, \downarrow 560 m, \pm 668 m n.m., \pm 243 m n.m.
- Weather: Počasie zajtra v najvyššom bode: $20^{\circ}\text{C} / 9^{\circ}\text{C} - 1\text{ m/s} - 0.0\text{ mm} - \text{MET Norway}$
- Location: **Vyšný Klatov (490)**, VOLOVSKÉ VRCHY
- Coordinates: $1:05\text{ h (8.8 km)}$, \uparrow 160 m, \downarrow 70 m, 2839
- Buttons: **Stály odkaz**, **Tlačiť**, **Podmienky použitia**

The Windows taskbar at the bottom shows the date as 7.9.2020 and the time as 8:18 SK.

Trasa č. 4 - 22.10. 2021

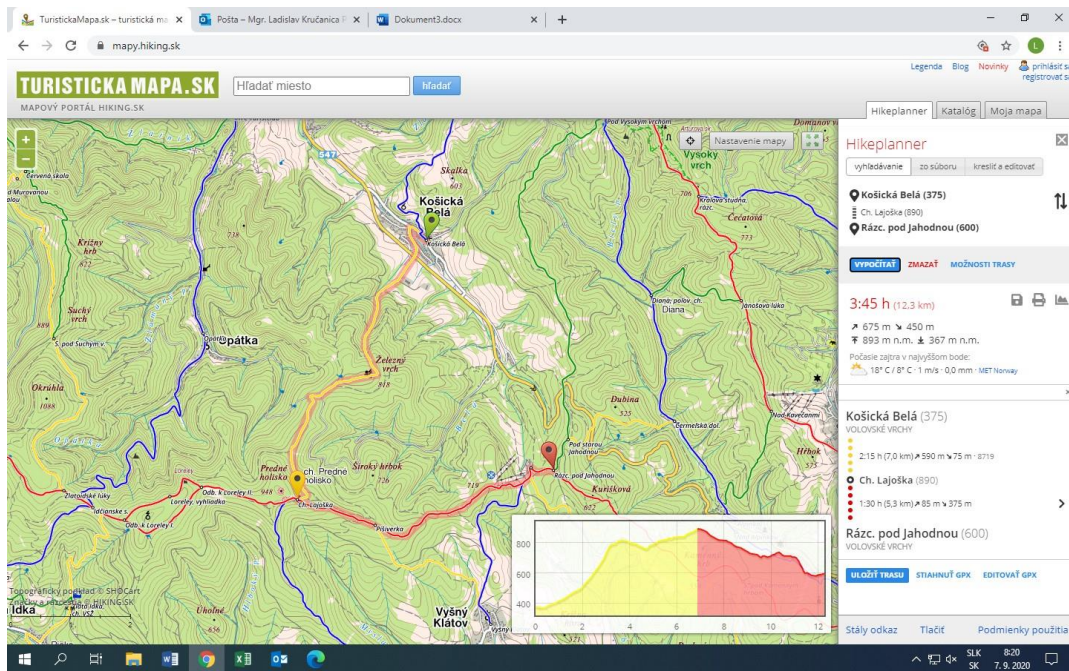
Miesto stretnutia: Autobusová stanica

KošiceZačiatok : Košická Belá

Cez: Železný

vrchKoniec :

Jahodná



Trasa č.5 - 29.10. 2021

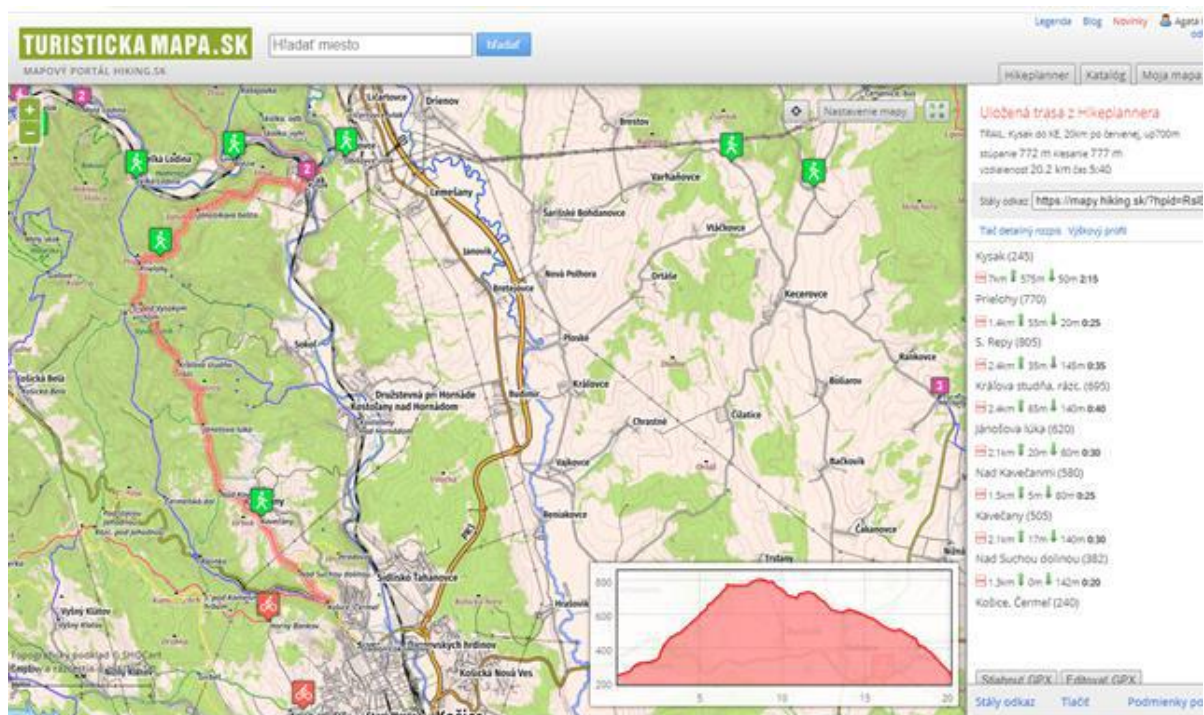
Miesto stretnutia: Košice, zastávka MHD Čermel' (za reštauráciou Baránok)

Začiatok: Košice, zastávka MHD Čermel' (za reštauráciou Baránok)

Cez:

Kavečany

Koniec: Kysak



Trasa č. 6 - 5.11. 2021

Náročnosť: Náročná

Miesto stretnutia : Vlaková stanica Košice

Začiatok: Zastávka Ružín ŽSR

Koniec: Kavečany obec

